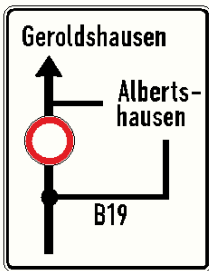


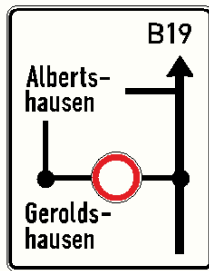
PLANSKIZZEN

Standort 1



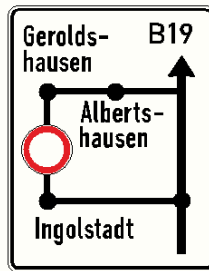
Umleitung

Standort 2

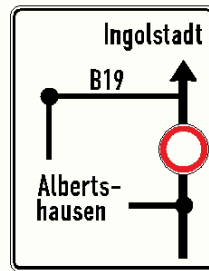


↑ Umleitung ↑

Standort 3

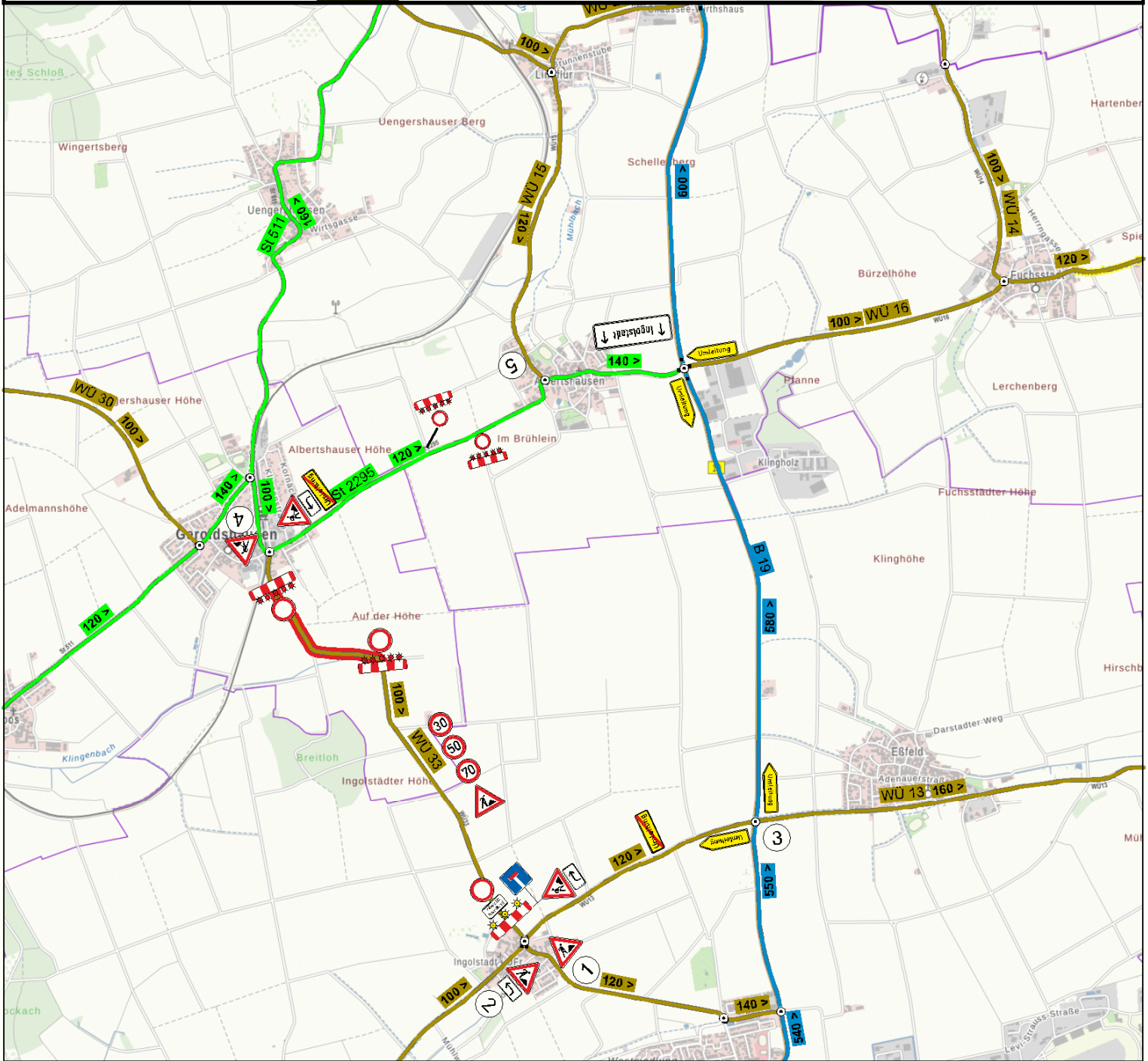
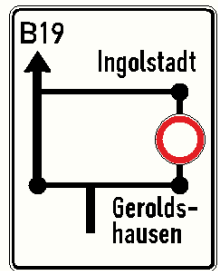


Standort 4



Umleitung

Standort 5



Datenquellen

Bayerisches
Straßeninformationssystem
Intranet: <https://baysis.bybn.de>
Internet: www.baysis.bayern.de

Geodaten:
© Bayerisches Straßeninformationssystem (BAYSIS)
© Datenquellen: Bayerische Vermessungsverwaltung,
GeoBasis-DE / BKG 2018 (Daten verändert)

**WÜ33, Geroldshausen - Ingolstadt
Teilverlegung der WÜ 33
VZ-PLAN 1**

Erstellt für Maßstab 1:25.000

