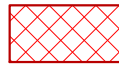







Karte 4 Restriktionen

Legende

Restriktionskriterien

-  FFH-Gebiet
-  Vogelschutzgebiet
-  Vorranggebiet Abbau aus Regionalplan
-  Vorbehaltsgebiet Abbau aus Regionalplan
-  Gute Böden (Bodenschätzung L und SL 2-4 D, L6, V)

Sonstiges

-  Grenze des Gemeindegebietes

Gemeinde Kirchheim

Konzeption für Freiflächen-Photovoltaikanlagen
im Gemeindegebiet Kirchheim

Karte 4: Restriktionen

Maßstab 1: 10 000 Stand GR-Beschluss vom 16.12.2021

Miriam Glanz
Landschaftsarchitektin

Am Wacholderrain 23
97618 Leutershausen
Tel. 09771 - 98769
Fax.09771 - 2492

	Datum	Name
bearbeit.	11/21	M. Glanz
gezeich.	11/21	L. Winter
geprüft.		